

## Rundwanderwege

### Rondwandelpade, Circular hiking trails

#### **Krein**

K 1 - 5,4 km - 1:35 Std. - ▲ 122 hm ▼ 146 hm

#### **Lützbach-Schleife**

K 2 - 7,1 km - 2:10 Std. - ▲ 123 hm ▼ 123 hm

#### **Dünnbach-Schleife**

K 3 - 7,5 km - 2:10 Std. - ▲ 195 hm ▼ 195 hm

#### **Verlängerungen Dünnbach-Schleife**

K 3a - 2,5 km - 0:45 Std. - ▲ 88 hm ▼ 13 hm

K 3b - 3,2 km - 1:00 Std. - ▲ 80 hm ▼ 232 hm

#### **Schauf**

K 4 - 3,9 km - 1:05 Std. - ▲ 103 hm ▼ 103 hm

#### **Windparcours**

K 5 - 5,1 km - 1:20 Std. - ▲ 71 hm ▼ 71 hm

#### **Buckel**

K 6 (RB) - 5,1 km - 1:30 Std. - ▲ 113 hm ▼ 113 hm

#### **Alf / Haus Pfennig**

K 7 - 4,6 km - 1:20 Std. - ▲ 108 hm ▼ 108 hm

#### **Kirst**

K 8 (RK) - 2,1 km - 0:40 Std. - ▲ 31 hm ▼ 31 hm

#### **Wingert / Silberlei**

K 9 - 4,7 km - 1:20 Std. - ▲ 119 hm ▼ 119 hm

#### **Mühlweg / Heidköpfchen**

K10 - 3,4 km - 1:00 Std. - ▲ 104 hm ▼ 104 hm

#### **Lei-Pfad**

zu K 2 - 800 m - 0:15 Std. - ▲ 0 hm ▼ 81 hm

## Parkplätze


### Parkeerplaatsen, parking area

P 1 Hunsrückhalle

P 2 Friedhof

P 3 Sportplatz


P 4 Heidweg (Windpark) - 1,2 km bis Ortseingang




Lieg

## Informationen:

[www.lieg.de](http://www.lieg.de)  
[lieg@vgcochem.de](mailto:lieg@vgcochem.de)



Seläcker Heiligenhäuschen



Wendelinuskapelle

## **Tourist-Information Treis-Karden**


St. Castor-Str. 87  
(Im Bahnhof)

56253 Treis-Karden

Tel. 02672-9157700

[touristinfo@vgcochem.de](mailto:touristinfo@vgcochem.de)

[www.treis-karden.de](http://www.treis-karden.de)



# Traum-Wandern

## rund um Lieg

Erlebnis - Erholung - Genuss



Sonnendurchflutete Wälder, romantische Bachtäler sowie aufgeschlossene und gastfreundliche Menschen prägen unsere herrliche, attraktive Urlaubsregion. Schnell Ruhe finden, viel Kraft tanken, oder einfach nur genießen – dies alles bieten schöne Wanderwege rund um Lieg als Start in die Natur.

Einmalige Sonnenauf- und -untergänge, bunte Landschaften, abwechslungsreiche Wege und Pfade mit unterschiedlichen Schwierigkeitsgraden, werden Ihnen zu jeder Jahreszeit besondere Eindrücke vermitteln und Sie begeistern.

Jede Route hat ihren eigenen Reiz. Entdecken Sie Eingänge alter Erzstollen, die heute Nistplatz vieler Fledermausarten sind oder Bruchsteingewölbe der ehemaligen „Lieger Mühle“ auf der „Dünnbach-Schleife“ (K3). Genießen Sie wunderschöne Ausblicke ins Dünn- und Lützbachtal bzw. weit in die Ferne auf den Höhenzügen. Nicht selten können Sie bei Ihren Wanderungen auch heimisches Wild erblicken.

**Viel Spaß und Freude in Gottes freier Natur  
wünscht Ihnen die Ortsgemeinde Lieg.**